


«СОГЛАСОВАНО»

Глава администрации
Первомайского района г.Пензы
«15» октября 2015 г.
Л.Г. Белякова /Белякова Л.Г./



«СОГЛАСОВАНО»

ВРИО начальника ОГИБДД
г. Пензы
«15» октября 2015 г.
П.Н. Рудняев /Рудняев П.Н./



«УТВЕРЖДАЮ»

Заведующая МБДОУ №31

«15» октября 2015 г.

Н.В. Егер /Егер Н.В./



ПАСПОРТ

дорожной безопасности образовательной организации

(типовой)

МБДОУ №31 города Пензы

2015 год

Общие сведения

муниципальное бюджетное дошкольное образовательное учреждение
детский сад комбинированного вида №31 города Пензы

Тип образовательной организации: дошкольное учреждение

Юридический адрес: г. Пенза, ул.Попова, 56

Фактический адрес: г. Пенза, ул.Попова, 56

Руководители образовательной организации:

Заведующая

Егер Н.В.

34-83-34

(фамилия, имя, отчество)

(телефон)

Ответственные работники
муниципального органа
образования

(должность)

(фамилия, имя, отчество)

(телефон)

Ответственные от
Госавтоинспекции

(должность)

(фамилия, имя, отчество)

(должность)

(фамилия, имя, отчество)

(телефон)

Ответственные работники
за мероприятия по профилактике
детского травматизма

(должность)

(фамилия, имя, отчество)

(телефон)

Руководитель или ответственный
работник дорожно-эксплуатационной
организации, осуществляющей
содержание улично-дорожной
сети (УДС)*

(фамилия, имя, отчество)

(телефон)

Руководитель или ответственный
работник дорожно-эксплуатационной
организации, осуществляющей
содержание технических средств
организации дорожного
движения (ТСОДД)*

(фамилия, имя, отчество)

(телефон)

Количество обучающихся (учащихся, воспитанников) 280 чел.

Наличие уголка по БДД имеется в фойе здания
(если имеется, указать место расположения)

Время занятий в образовательной организации:

7 час. 00 мин. – 19 час.00 мин. (период)

Телефоны оперативных служб:
МЧС России
по Пензенской области 68-11-12
МЧС- 01
Скорая помощь - 03

Содержание

I. План-схемы образовательной организации (сокращение – ОО).

1. Район расположения образовательной организации, пути движения транспортных средств и детей (обучающихся).
2. Организация дорожного движения в непосредственной близости от образовательной организации с размещением соответствующих технических средств организации дорожного движения, маршруты движения детей и расположение парковочных мест.
3. Маршруты движения организованных групп детей от образовательной организации к стадиону, парку или спортивно-оздоровительному комплексу.
4. Пути движения транспортных средств к местам разгрузки/погрузки и рекомендуемые безопасные пути передвижения детей по территории образовательной организации.

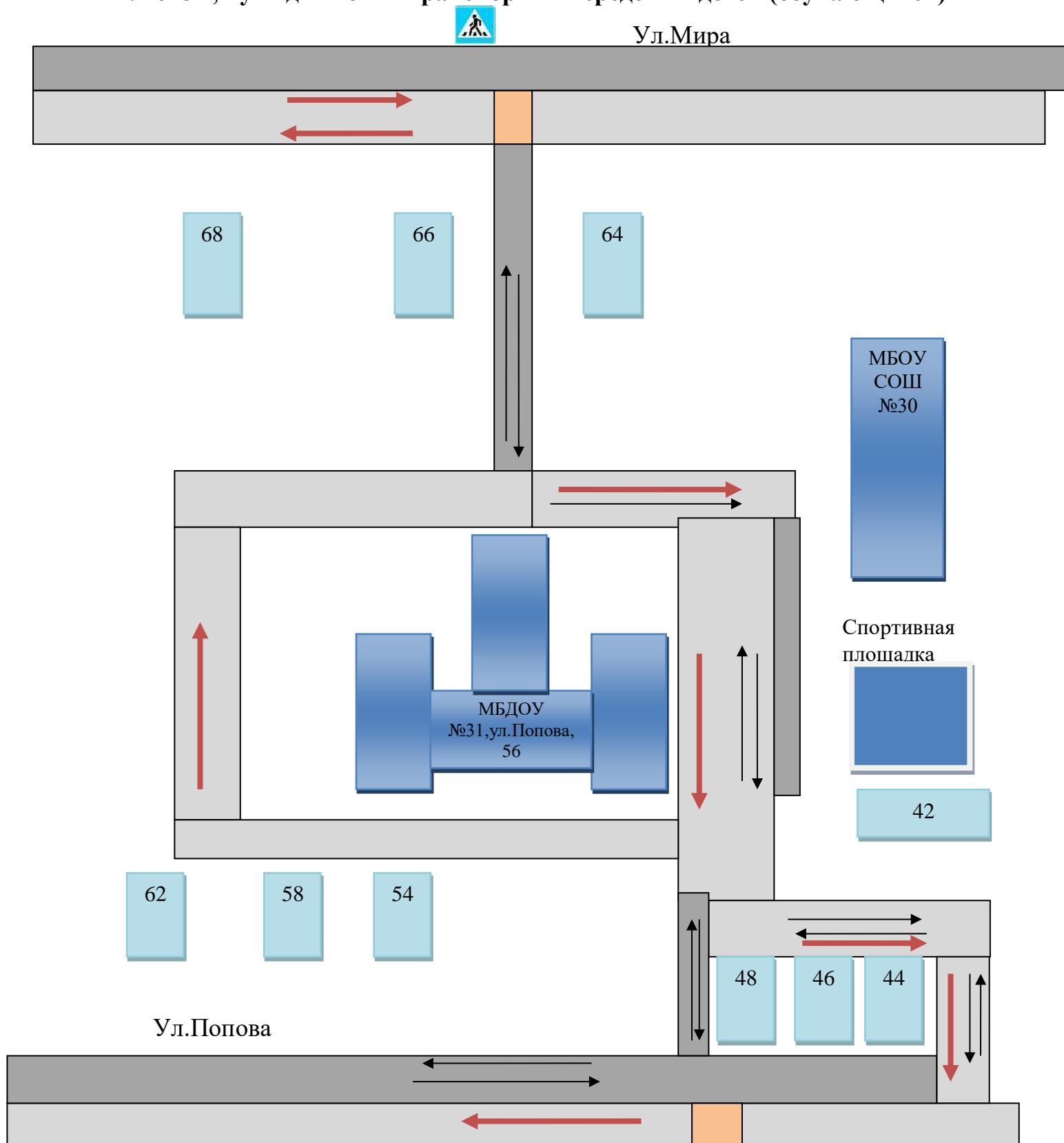
II. Приложения.

План-схема пути движения транспортных средств и детей при проведении дорожных ремонтно-строительных работ вблизи образовательной организации.

1. План-схемы образовательной организации







1. Район расположения образовательной организации, пути движения транспортных средств и детей (Схема №1)

Схема №1 Район расположения образовательной МБДОУ №31 г.Пензы, пути движения транспортных средств и детей (обучающихся)





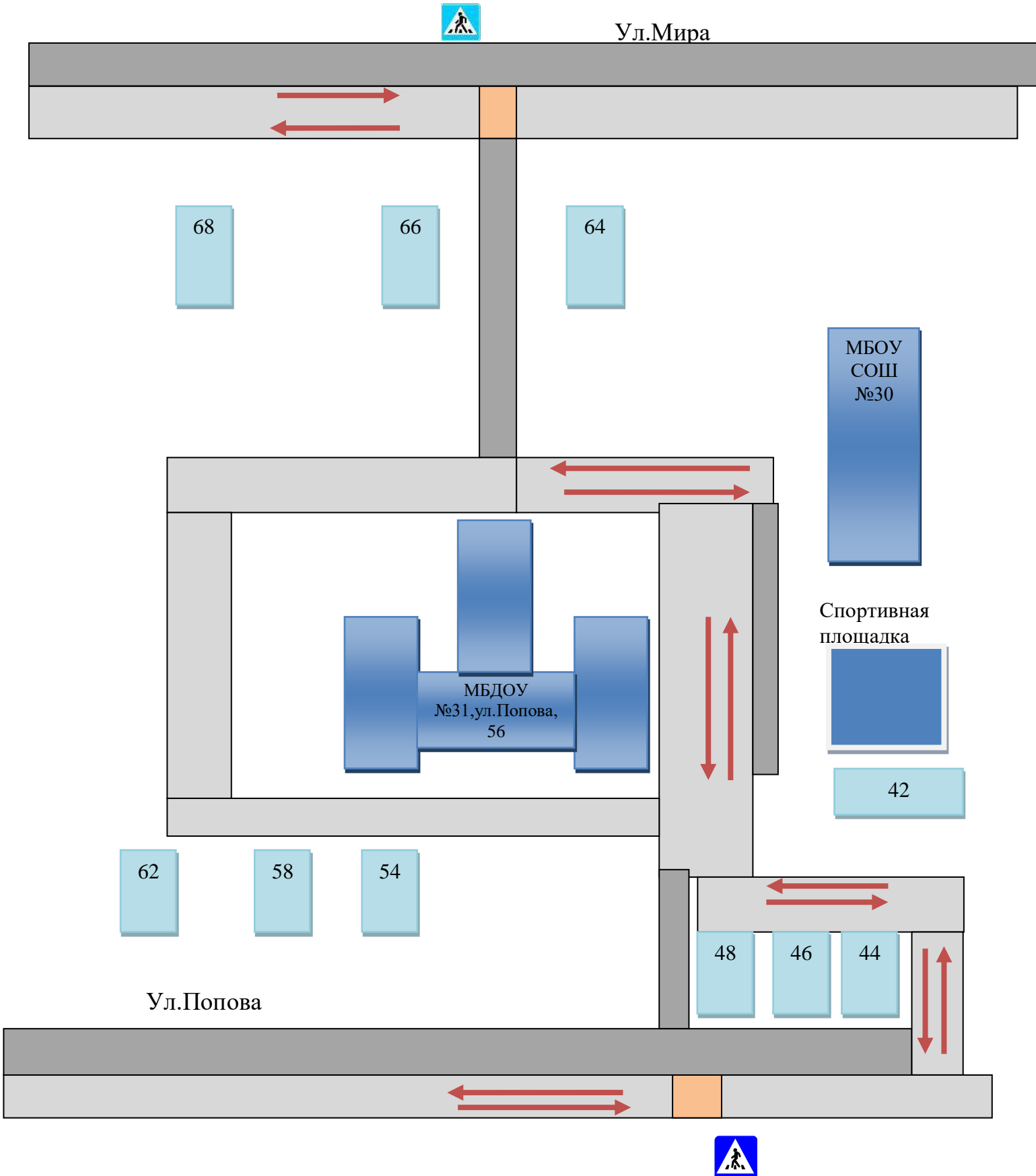
Условные обозначения:

	Жилая застройка
	Образовательные объекты
	Проезжая часть
	Тротуар
	Надземный пешеходный переход
	Дорожный знак пешеходного перехода
	Движение транспорта
	Движение детей в и из образовательного учреждения








2. Схема организации дорожного движения в непосредственной близости от образовательной организации с размещением соответствующих технических средств организации дорожного движения, маршрутов движения детей и расположения парковочных мест (Схема №2)

Схема №2

Организация дорожного движения в непосредственной близости от образовательной организации



Условные обозначения:

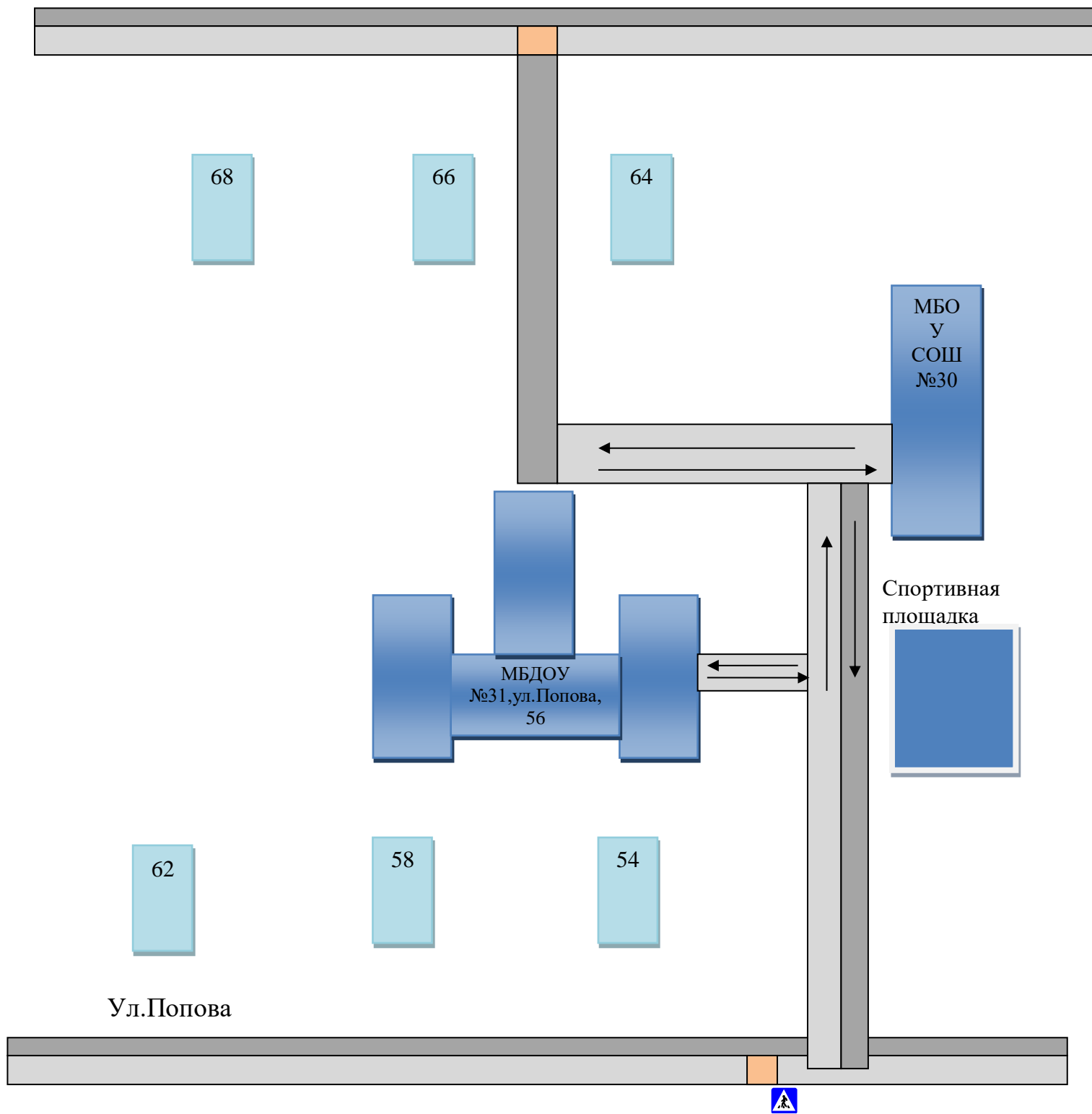
	Жилая застройка
	Образовательные объекты
	Проезжая часть
	Тротуар
	Надземный пешеходный переход
	Дорожный знак пешеходного перехода
	Движение транспорта

3. Маршруты движения организованных групп детей от образовательной организации к стадиону, парку или спортивно-оздоровительному комплексу (Схема №3)








Схема №3 Маршруты движения организованных групп детей от МБДОУ №31 к школе и спортивной площадке



Ул.Мира

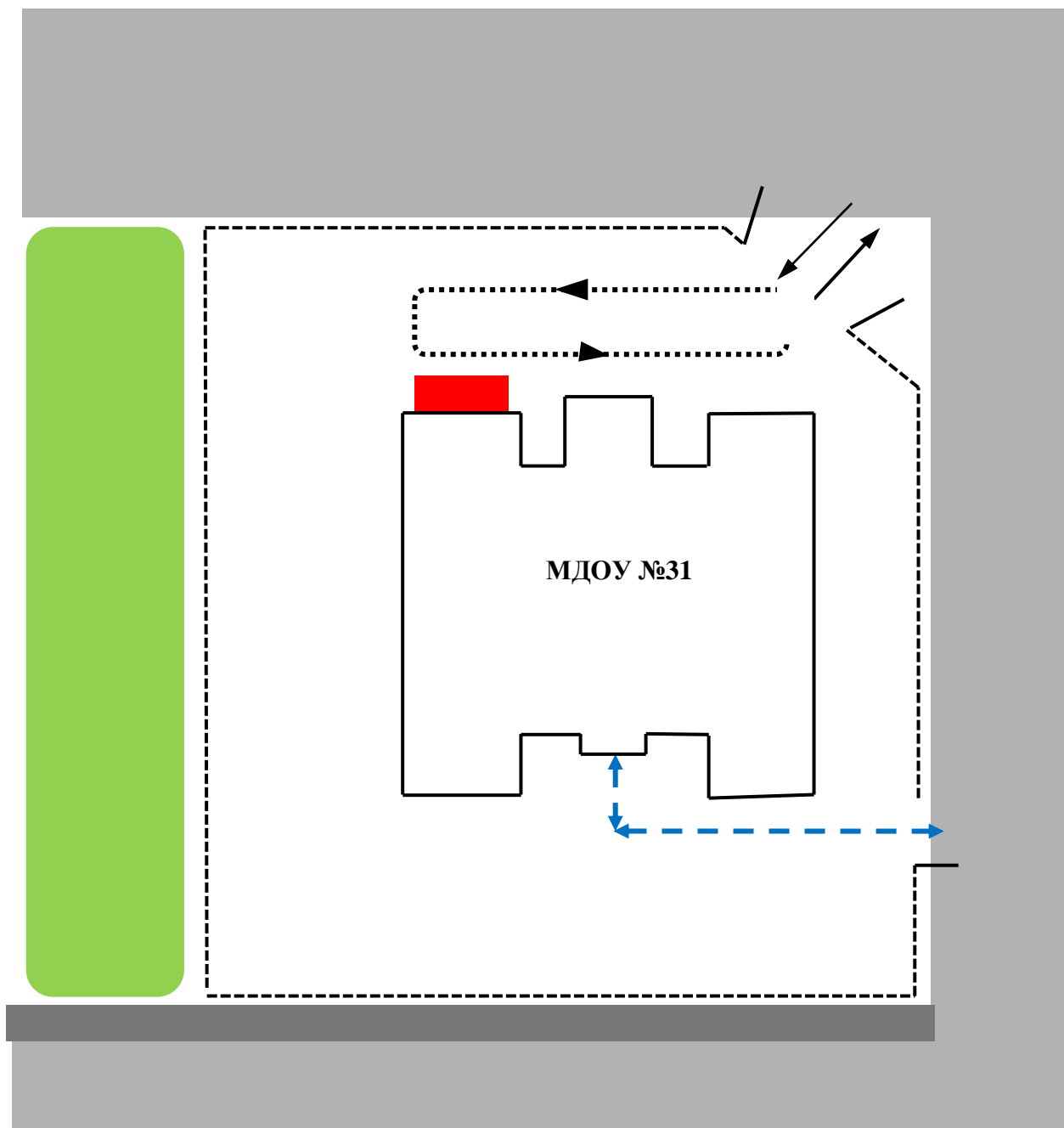


Условные обозначения:

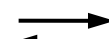
	Жилая застройка
	Образовательные объекты
	Проезжая часть
	Тротуар
	Надземный пешеходный переход
	Дорожный знак пешеходного перехода
	Направление безопасного движения детей к МБОУ СОШ №30

4. Пути движения транспортных средств к местам разгрузки/погрузки и рекомендуемые безопасные пути передвижения детей по территории образовательной организации (Схема №4)

Схема №4 Пути движения транспортных средств к местам разгрузки/погрузки и рекомендуемые безопасные пути передвижения детей



Движение детей по территории МДОУ №31



Въезд/выезд транспортных средств



Место разгрузки/погрузки



Движение грузовых транспортных средств по территории МДОУ №31

Пояснительная записка
к паспорту дорожной безопасности
муниципального бюджетного дошкольного образовательного
учреждения детского сада комбинированного вида №31 города Пензы

Паспорт дорожной безопасности муниципального бюджетного дошкольного образовательного учреждения (далее – Паспорт) предназначен для отображения информации о муниципальном бюджетном дошкольном образовательном учреждении детский сад комбинированного вида №31 (далее – ДОУ) с точки зрения обеспечения безопасности воспитанников их родителей (или законных представителей) на этапах их перемещения «дом – ДОУ – дом», для использования педагогическим составом и сотрудниками Госавтоинспекции в работе по разъяснению безопасного передвижения и поведения воспитанников на улично-дорожной сети вблизи ДОУ и на маршруте «ДОУ – дом», для подготовки мероприятий по предупреждению детского дорожно-транспортного травматизма. Паспорт ведется ответственным сотрудником муниципального дошкольного образовательного учреждения совместно с сотрудниками отдела ГИБДД УМВД по Пензенской области, которые оказывают помощь в разработке Паспорта, а также при внесении необходимых изменений в отдельные разделы Паспорта (схемы, перечни мероприятий по предупреждению ДТП с участием обучающихся). Сотрудники отдела ГИБДД УМВД по Пензенской области в рамках консультаций предоставляют образовательным учреждениям предварительно проработанную (с обозначением пешеходных переходов, дорожных знаков и др.) план-схему района расположения ДОУ. Полученная схема дорабатывается, обозначаются пути движения транспортных средств, воспитанников и их родителей (или законных представителей) в/из образовательного учреждения, и переносится в Паспорт ответственными сотрудниками дошкольных образовательных учреждений. Оригинал Паспорта хранится в ДОУ, копия - в контрольно-наблюдательном деле в подразделении ГИБДД УМВД по Пензенской области.

2. Типовой Паспорт должен иметь титульный лист и содержать следующие разделы:
- Общие сведения; - План - схемы.

2.1. Титульный лист должен содержать: надпись «Паспорт дорожной безопасности образовательного учреждения» и наименование образовательного учреждения в соответствии с Уставом; в верхней части листа слева надпись «Утверждаю» и реквизиты (ФИО, дата утверждения) руководителя образовательного учреждения; Ниже с правой и левой стороны листа «СОГЛАСОВАНО» и реквизиты (ФИО, дата утверждения)

ответственного руководителя отдела ГИБДД УМВД по Пензенской области и директора Управления образования города Пензы. Внизу листа указывается год подготовки Паспорта.

2.2. Раздел «Общие сведения» должен содержать следующую информацию: - Наименование ДОУ; - Тип ДОУ; - Адрес ОУ; - Фактический адрес ДОУ (если отличается от юридического); - Руководители ДОУ; - Старший воспитатель; - Ответственный (ые) от муниципального органа управления образованием (телефон, адрес); - Ответственный (ые) от отдела ГИБДД УМВД по Пензенской области (телефон, адрес); - Ответственные за мероприятия по профилактике детского травматизма в ДОУ (телефон, адрес); - Количество воспитанников; - Наличие уголка по БДД (если имеется, указать место расположения); - Наличие кабинета по БДД (если имеется, указать место расположения); - Наличие автогородка (площадки) по БДД (если имеется); - Наличие автобуса в ДОУ; - Время работы ОУ. - Телефоны: оперативных служб: МЧС, Полиция, Скорая помощь; дорожно-эксплуатационных организаций, осуществляющих содержание УДС.